

Общество с ограниченной ответственностью «КАДАСТР-ЭКСПЕРТ»

ОГРН 1177154026312
ИНН 7111022080
КПП 711101001

Юридический адрес: 301364, Тульская обл., г. Алексин, ул. Арматурная, д.22,
Фактический адрес: 300041, Тульская обл., г. Тула, пр-т Ленина / ул. Л. Толстого, д.57/1146, 1 этаж, офис 104
301360, Тульская обл., г. Алексин, ул. Тульская, д.135 б, ТЦ «Комсомольский», 1 этаж
301000, Тульская обл., р.п. Заокский, ул. Поленова, д.5а, ТЦ "Заокский", 2 этаж, пав.49
тел/факс: 8-800-700-92-97, 8-909-261-21-22
email: kgipro@mail.ru

ПРОЕКТ МЕЖЕВАНИЯ

Тульская область, Ленинский район
Садоводческое некоммерческое товарищество
«Солнечный»

Материалы по обоснованию

Том 2

г. Тула 2024г.

Общество с ограниченной ответственностью «КАДАСТР-ЭКСПЕРТ»

ОГРН 1177154026312
ИНН 7111022080
КПП 711101001

Юридический адрес: 301364, Тульская обл., г. Алексин, ул. Арматурная, д.22,
Фактический адрес: 300028, Тульская обл., г. Тула, ул. Оружейная, д.32
301360, г. Алексин, ул. Тульская, д.135 б, ТЦ «Комсомольский», 1 этаж
301000, р.п. Заокский, ул. Поленова, д.5а, ТЦ "Заокский", 2 этаж, пав.49
тел/факс: 8-800-700-92-97, 8-909-261-21-22
email: kgipro@mail.ru

ПРОЕКТ МЕЖЕВАНИЯ

Тульская область, Ленинский район
Садоводческое некоммерческое товарищество
«Солнечный»

Материалы по обоснованию

Том 2

Генеральный директор

Разработал



Минакова И. В.

Савина К. В.

г. Тула 2024г.

СОДЕРЖАНИЕ ТОМА 2

№ тома	Наименование	Примечание
Часть 1	Пояснительная записка	
Часть 2	Графические материалы	
Часть 3	Приложения	

Инв. № подл.	Подп. и дата	Взам. Инв.	Инв. № дубл.	Подп. и дата	
Изм. Лист № докум. Подп. Дата	<div></div>				
Ген. дир. е					13.12
Разраб.					13.12
Н. контр.					
Утв.					
221015-1Т-ПМТ					
Проект межевания территории		Лит.	Лист	Листов	
		ПМТ	3	40	
		ООО «Кадастр-Эксперт»			

ЧАСТЬ 1. ПОЯСНИТЕЛЬНАЯ ЗАПИСКА

Проект межевания разработан в целях:

- перераспределение земельного участка с К№71:14:000000:9464 и земельных участков, с К№№71:14:000000:1009, 71:14:000000:10777, 71:14:000000:9489, 71:14:000000:9490, 71:14:030208:405, 71:14:030300:5, 71:14:030300:6, 71:14:030301:2695, 71:14:030323:13, 71:14:030323:67, 71:14:030323:68, 71:14:030323:69, 71:14:030323:72, 71:14:030323:73, 71:14:030323:74, 71:14:030323:75, 71:14:030323:76, 71:14:030323:77, 71:14:030323:81, 71:14:030323:82, 71:14:030323:84, 71:14:030323:85, 71:14:030323:87, 71:14:030323:88, 71:14:030323:89, 71:14:030323:90, 71:14:030323:91, 71:14:030323:92, 71:14:030323:96, 71:14:030323:97, 71:14:030323:101, 71:14:030323:102, 71:14:030323:103, 71:14:030323:105, 71:14:030323:107, 71:14:030323:108, 71:14:030323:110, 71:14:030323:111, 71:14:030323:112, 71:14:030323:114, 71:14:030323:116, 71:14:030323:117, 71:14:030323:118, 71:14:030323:119, 71:14:030323:121, 71:14:030323:124, 71:14:030323:129, 71:14:030323:130, 71:14:030323:131, 71:14:030323:132, 71:14:030323:133, 71:14:030323:134, 71:14:030323:135, 71:14:030323:136, 71:14:030323:151, 71:14:030323:160, 71:14:030323:217, 71:14:030323:379;

- перераспределение земельного участка с К№71:14:000000:6092 и земельных участков с К№№71:14:030323:157, 71:14:030323:142.

На стадии разработки проекта были определены фактические границы земельных участков.

Границы проекта межевания установлены по границам территории СНТ «Солнечный», которые на местности ограничены естественными и искусственными ограждением.

Земельные участки :ЗУ1-:ЗУ61 образованы в соответствии со своими фактическими границами, а также учитывая границы смежных земельных участков в соответствии со сведениями Единого государственного реестра недвижимости (далее – ЕГРН).

Доступ (подъезд) к образуемому земельному участку :ЗУ1 осуществляется посредством земель общего пользования.

Доступ (подъезд) к образуемым земельным участкам :ЗУ2 - :ЗУ58, :ЗУ61 осуществляется посредством земельного участка :ЗУ1, затем посредством земель общего пользования.

Доступ (подъезд) к образуемым земельным участкам :ЗУ59 - :ЗУ60 осуществляется посредством земельного участка :ЗУ61, затем посредством земельного участка :ЗУ1, затем посредством земель общего пользования.

- Объект капитального строительства

На образуемых земельных участках расположены объекты капитального строительства:

- садовые дома
- жилые дома
- хозяйственные постройки и иные объекты вспомогательного использования.

Подп. и дата	
Инв. № дубл.	
Взам. Инв.	
Подп. и дата	
Инв. № подл.	

Изм.	Лист	№ докум.	Подп.	Дата

210921-1Т-ПМТ

Лист

5

- Зона действия публичных сервитутов

В соответствии со сведениями ЕГРН в пределах границ территории проекта межевания публичные сервитуты не установлены.

- Зоны с особыми условиями использования территории

Согласно сведениям ЕГРН в пределах границ территории проекта межевания имеются обременения в виде зон с особыми условиями использования территории:

- реестровый номер 71:14-6.2588; Вид зоны по документу: Придорожная полоса автомобильной дороги общего пользования регионального значения «Косая Гора – Хопилово»;
- реестровый номер 71:14-6.22; Вид зоны по документу: Тульская область, Ленинский район, охранная зона Ф.7 6кВ с ПС-Кураково;
- реестровый номер 71:14-6.1794; Вид зоны по документу: Охранная зона объекта: ВЛИ-0,4кВ от МТП 9048 Дементеево-2;
- реестровый номер 71:14-6.113; Вид зоны по документу: Тульская область, Ленинский район, охранная зона ВЛ-6 кВ Уваровка РП-33 Прудное.

- Объекты культурного наследия

В пределах границ территории проекта межевания объекты культурного, включенные в единый государственный реестр, отсутствуют.

- Особо охраняемые природные территории

В пределах границ территории проекта межевания особо охраняемые природные объекты отсутствуют.

Инев. № подл.	Подп. и дата	Взам. Инев.	Инев. № дубл.	Подп. и дата

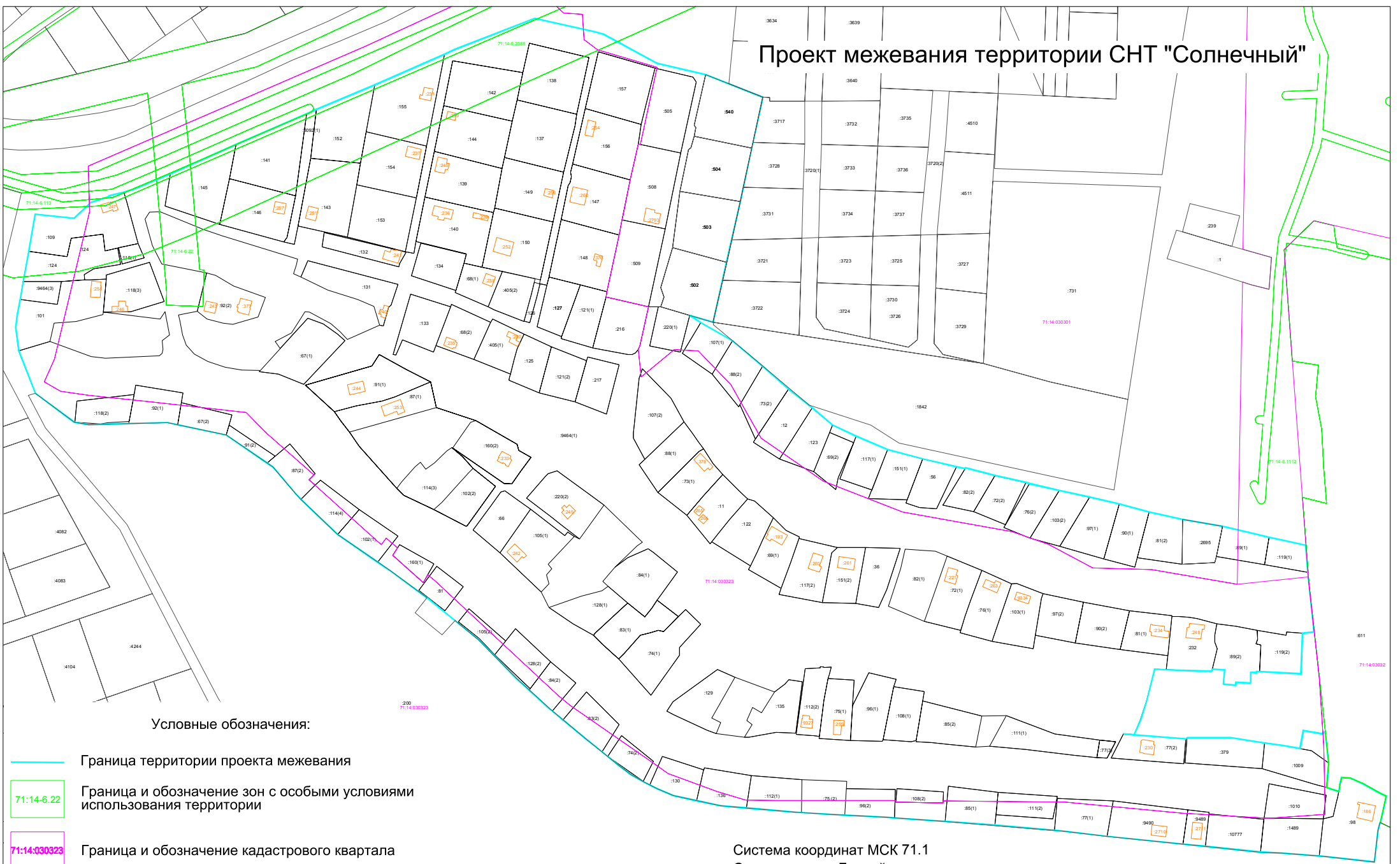
Изм.	Лист	№ докум.	Подп.	Дата

210921-1Т-ПМТ

Лист
6

ЧАСТЬ 2. ГРАФИЧЕСКИЕ МАТЕРИАЛЫ

Проект межевания территории СНТ "Солнечный"



Условные обозначения:

- Граница территории проекта межевания
- Граница и обозначение зон с особыми условиями использования территории
- Граница и обозначение кадастрового квартала
- Граница и обозначение существующего земельного участка согласно сведениям ЕГРН
- Граница и обозначение существующего объекта капитального строительства согласно сведениям ЕГРН

Система координат МСК 71.1
Система высот Балтийская

ООО "Кадастр-Эксперт"					
Должность	Фамилия	Подпись	Дата	Проект межевания территории по адресу:	
Директор	Минина		07.05.24	Тульская область, Ленинский район, СНТ "Солнечный"	
Исполнитель	Савина		07.05.24		
Проверил	Минина		07.05.24	221015-1Т-1МТ Материалы по обоснованию	
Копировал	Савина		07.05.24		
М 1:1000			Лист 1	Листов 1	

ЧАСТЬ 3. ПРИЛОЖЕНИЯ

**ГОСУДАРСТВЕННОЕ
УЧРЕЖДЕНИЕ
ТУЛЬСКОЙ ОБЛАСТИ
«ТУЛААВТОДОР»
(ГУ ТО «ТУЛААВТОДОР»)**

ООО «КАДАСТР-ЭКСПЕРТ»

Хлебная площадь, д. 7, г. Тула, 300041
(ул. Кирова, д. 5, г. Кимовск, Кимовский
район, Тульская область, 301722)
Тел.: (4872) 70-71-07, факс: (4872) 70-71-07
E-mail: info@tulaavtodor.ru
<http://www.tulaavtodor.ru/>
ОКПО 81266725, ОГРН 1127154009113
ИНН/КПП 7107535259/711501001

11.12.2024 № 02-06/7575

На № 02-05/4208 от 11.11.2024

Рассмотрев письмо ООО «Кадастр-Эксперт» от 11.11.2024 № 02-05/4208 ГУ ТО «Тулаавтодор» сообщает, что согласовывает проект межевания территории СНТ «Солнечный».

Статьей 26 «Придорожные полосы автомобильных дорог» Федерального закона от 08.11.2007 № 257-ФЗ «Об автомобильных дорогах и о дорожной деятельности в Российской Федерации и о внесении изменений в отдельные законодательные акты Российской Федерации» установлено, что строительство, реконструкция в границах придорожных полос автомобильной дороги объектов капитального строительства, объектов, предназначенных для осуществления дорожной деятельности, объектов дорожного сервиса, установка рекламных конструкций, информационных щитов и указателей допускаются при наличии согласия в письменной форме владельца автомобильной дороги.

В свою очередь, установление придорожных полос не препятствует собственнику распоряжаться земельными участками в соответствии с действующим законодательством.

Директор

Исп. Хохлова Яна Игоревна
тел. 70-71-71 доб. 160

ДОКУМЕНТ ПОДПИСАН
ЭЛЕКТРОННОЙ ПОДПИСЬЮ

СВЕДЕНИЯ О СЕРТИФИКАТЕ ЭП

Сертификат: 009EDDB1B579741DCADB8E00B6A2F6B51B
Владелец: Мельников Михаил Михайлович
Действителен с 12.01.2024 по 06.04.2025

М.М. Мельников



260

ТУЛЬСКИЙ ОБЛАСТНОЙ СОВЕТ НАРОДНЫХ ДЕПУТАТОВ
ИСПОЛНИТЕЛЬНЫЙ КОМИТЕТ

РЕШЕНИЕ

На заседании
В. Васильев
от 10.10.86 № 16 - 689

г. Тула

О предоставлении земельных участков и внутрихозяйственном строительстве

(Докладчик т. Васильев В.М.)

В соответствии с постановлением Совета Министров РСФСР от 22 марта 1974 г. № 175 "Об упорядочении предоставления в пользование земельных участков" и на основании ст. 19 п. 2 Закона Российской Советской Федеративной Социалистической Республики "О краевом, областном Совете народных депутатов РСФСР" от 20 ноября 1980 г. исполнительный комитет областного Совета народных депутатов Р Е Ш И Л:

1. Принять предложения райисполкомов об изъятии в установленном порядке земельных участков общей площадью 148,54 гектара от колхоза, совхозов, других землепользователей и предоставлении их предприятиям, организациям для сельскохозяйственного использования, организации подсобного сельского хозяйства, коллективного садоводства, различного строительства, из них в пользование: постоянное - 144,74 гектара, во временное (сроком до 3-х лет) - 3,8 гектара согласно приложению.

2. Обязать предприятия и организации, которым предоставляются земельные участки в соответствии с пунктом 1 настоящего решения:

возместить прежним землепользователям неиспользованные затраты, вложенные в изымаемые земли;

перечислить в 1986-1987 годах агропромышленному комитету области средства на освоение новых земель взамен изымаемых сельскохозяйственных угодий в постоянное пользование под различное строительство на специальный счет 81806 в Тульской областной конторе Госбанка;

перед началом работ с участков, предоставляемых для строительства, верхний почвенный слой снимать из-под габаритов зданий и сооружений и незамедлительно перевозить его на малопро-

201
дуктивные земли полей севооборотов по указанию землепользователей;

качественно и своевременно проводить рекультивацию земель; учесть расположение подземных линейных коммуникаций; а также воздушных линий связи и электропередачи;

обеспечить охрану окружающей среды, памятников природы, истории и культуры;

сроки начала и завершения работ согласовать с землепользователями.

3. Запретить предприятиям и организациям приступать к пользованию земельными участками до оформления и выдачи документа, удостоверяющего право пользования землей, постановки изгороди по периметру коллективного сада строго в границах межевых знаков и утверждения в райисполкоме проекта организации территории сада.

4. Разрешить:

4.1. Колхозу "Путь к коммунизму" Новомосковского района занять 2 га пашни для внутрихозяйственного строительства (свинарника — откормочника), предварительно сняв почвенный слой с мест застройки и использовать его при землевании, с одновременным освоением в 1986 году 2 га малопродуктивных угодий в пашню;

4.2. колхозу имени Урицкого Щекинского района строительство газопровода к центральной усадьбе Пирогово, проходящего на земельных участках колхозов Щекинского района: "Заветы Ильича", "Родина" и имени Урицкого с последующим проведением качественной рекультивации земель.

5. Возвратить:

5.1. колхозу "Объединение" 365 га земель (пашни 282 га) и птицефабрике "Ширино" Новомосковского района 105 га земель (пашни 97 га) для сельскохозяйственного использования от ликвидируемого среднего профессионально-технического училища № 37;

5.2. колхозу имени Руднева Узловского района в постоянное пользование 204 га (пашни 63 га) от бывшего гидроразреза для сельскохозяйственного использования.

6. Алексинскому, Ефремовскому, Заокскому, Куркинскому, Ленинскому, Новомосковскому, Узловскому и Щекинскому райисполкомам установить контроль за выполнением предприятиями и орга-

Приложение

к решению облисполкома
от 10.10.86. № 16-619

С П И С О К

землепользователей, из земель которых изымаются земельные участки,
и предприятий и организаций, которым отводятся эти участки

Землепользователи, из
земель которых изымают-
ся земельные участки

Предприятия и организа-
ции, которым отводятся
земельные участки, и
цель отвода

Общая
площадь
отводи-
мых
участков
(га)

в том числе
в пользование
посто-
янное
времен-
ное
сроком

Условия отвода земельных
участков

1. Совхоз "Знамя"
Алексинского района

Алексинская швейная
фабрика - для коллек-
тивного садоводства

5,50

5,50

-

2. Совхоз "Дубровский"
Ефремовского района

Ефремовский химический
завод - для сельского-
хозяйственного использо-
вания (организации под-
собного сельского хозяй-
ства)

3,00

3,00

-

3. Колхоз имени К.Маркса
Завокского района

строительное управление
№ 865 треста "Магистраль-
дорстрой № I" - для
разработки песчаного

3,80

-

до 3 лет
3,80

Предоставляется земельный
участок (сенокос - 3,1 га, под
дорогами - 0,2 га, прочих - 0,5 га
расположенный в I км восточнее

Предоставляется малопродуктив-
ный пастбищный участок, располо-
ный в балке 0,5 км севернее быв-
шего населенного пункта Подolino.

Предоставляется пахотный
участок (под теплицы, свинарник),
расположенный на обособленном
участке севернее промплощадки
завода.

низациями условий предоставления земельных участков, освоением земель взамен изымаемых под различное строительство, рекультивацией нарушенных земель, землеванием и ежегодно вносить соответствующие изменения в земельнокадастровую документацию по мере занятия участков.

Председатель исполкома *Н. Т. Синегубов* Н.Т. Синегубов

Секретарь исполкома *Н. Н. Скачкова* Н.Н. Скачкова

В. В. Васильев
01.10.86

И. И. Иванов
01.10.86

К. К. Козлов
01.10.86
(Козлов)

Л. Л. Леонов /получил/

3.10.86. *В. В. Васильев* (Васильев)
3.10.86

Н. Н. Николаев
3.10.86 (Николаев)

карьера

4. Совхоз "Самарский" Куркинского района	Куркинское РАПО - для коллективного садовод- ства	14,00	14,00	-	дер. Пирогово, Тресту "Магистральдострой № 1" рекультивировать участок и воз- вратить колхозу к 1990 году под сенокос. Предоставляется малопродуктив- ный пастбищный участок, распо- ложенный на землях бывшего насе- ленного пункта Бубновка, с пра- вом вырубki отдельных деревьев, кустарников и с разрешением коо- перирования других предприятий, организаций, учреждений по соде- лованию с Куркинским райисполком Предоставляется пастбищный участок, расположенный в Белке, в 0,5 км восточнее дер. Дементе- ево.
5. Птицефабрика "Рас- свет" Ленинского района	Управление КТБ СССР по Тульской области - для коллективного са- доводства	9,20	9,20	-	
6. Хомяковское карье- роуправление Ленинского района	Тульский опытно - пока- зательный леспромхоз - для лесохозяйственного использования	7,00	7,00	-	Предоставляется рекультивиро- ванный участок Рождественского карь- ера, прилегающий к кв. 101 Крас- новоротского лесничества.



ГОСУДАРСТВЕННЫЙ
АКТ
НА ПРАВО ПОЛЬЗОВАНИЯ
ЗЕМЛЕЙ

А-І № 356195

Земля в СССР состоит в исключительной собственности государства и предоставляется только в пользование. Действия, в прямой или скрытой форме нарушающие право государственной собственности на землю, запрещаются.

Земля, занимаемая колхозами, закрепляется за ними в бессрочное пользование, то есть навечно.

Землепользователи имеют право и обязаны пользоваться земельными участками в тех целях, для которых они им предоставлены.

Землепользователи обязаны рационально использовать предоставленные им земельные участки, не совершать на своем участке действий, нарушающих интересы соседних землепользователей.

Из Основ земельного законодательства
Союза ССР и союзных республик

Государственный акт выдан Комитету государственной
(наименование землепользователя)
безопасности СССР Управлению по Тульской области
(и его местонахождение)
г. Тула Российской Советской Федеративной Социалистической
республики
исполнительным комитетом Ленинского районного
(городского) Совета народных депутатов в том,
что за указанным землепользователем закрепляются
в бессрочное и бесплатное пользование 8,4 гектаров
земли в границах согласно плану землепользования.

Земля предоставлена для

КОЛЛЕКТИВНОГО САДОВОДСТВА
(цель, назначение)

Настоящий Государственный акт составлен в
двух экземплярах, из которых первый выдан земле-
пользователю, второй хранится в исполнительном
комитете районного (городского) Совета народных
депутатов.

Акт зарегистрирован в Книге записей государст-
венных актов на право пользования землей за № 287



Председатель исполнительного комитета

Ленинского районного (городского)

Совета народных депутатов Ю. К. КУЗНЕЦОВ

Главный (старший) инженер-землеустроитель

В. М. ТОЛКАЧЕВ

8 " мая 19 87 года

П Л А Н

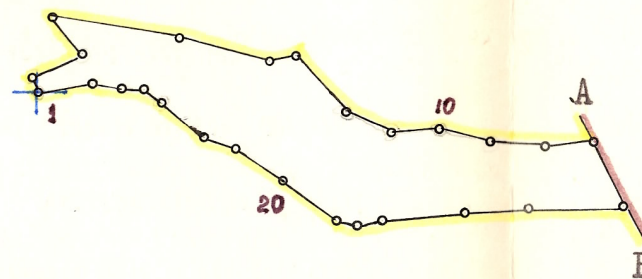
землепользования

Управления по Тульской области

Комитета государственной безопасности СССР

Выноска гео данных:

№ точ.	Румбы	Меры линий
1	СЗ: 190	11
2	СВ: 640	29
3	СЗ: 380	47
4	ЮВ: 800	13
5	ЮВ: 750	35
6	СВ: 800	10
7	ЮВ: 420	40
8	ЮВ: 610	35
9	СВ: 840	53
10	ЮВ: 730	36
11	ЮВ: 870	11
12	СВ: 860	50
13	ЮВ: 250	59
14	ЮЗ: 870	56
15	ЮЗ: 870	46
16	ЮЗ: 850	45
17	ЮЗ: 780	45
18	СЗ: 760	24
19	СЗ: 540	46
20	СЗ: 550	21
21	СЗ: 680	15
22	СЗ: 500	09
23	СЗ: 580	32
24	СЗ: 880	57
25	СЗ: 790	23
26	ЮЗ: 830	57
1		



Описание границ смежных землепользований:

От А до Б с землями гослесфонда

От Б до А с землями птицефабрики "Рассвет"

МАСШТАБ 1:10000

Главный (старший) инженер-землеустроитель

В.М.Толкачев

В.М.Толкачев

ПОСТОРОННИЕ ЗЕМЛЕПОЛЬЗОВАТЕЛИ

[illegible]

ПОСТОРОННИЕ ЗЕМЛЕПОЛЬЗОВАТЕЛИ

[illegible]

ИЗМЕНЕНИЯ В ЗЕМЛЕПОЛЬЗОВАНИИ

[illegible]

резюме: т. Костякову Н.А.

Организовать около 3 га.

Кучерскому

9.04.82,

Генеральному директору
производственного объединения
по птицеводству

тов. Кучерскому А.С.

г. Тула

9.04.92

В сентябре 1986 года управлению МБ РФ по Тульской области решением исполнительного комитета Ленинского райсовета народных депутатов Тульской области № 10-600, по согласованию с администрацией птицефабрики "Рассвет", выделена для коллективного садоводства земля неудобий (овраг, расположенный между двумя лесополосами) в районе 500 м восточнее д. Дементьево. На указанной территории образовано садоводческое товарищество "Солнечный" с 56 участками каждый площадью 5-6 соток.

С обеих сторон за лесополосами находится земля, принадлежащая птицефабрике "Рассвет".

В соответствии с Законом РФ "О земельной реформе" и "Земельным кодексом РФ" просим решить вопрос о дополнительном отводе земли садоводческому товариществу "Солнечный" для достижения размеров земельных участков 10 соток, путём выделения с обеих сторон за лесопосадкой вдоль границы кооператива полосы земли шириной 17 метров, что составит около 3 га.

Начальник управления

7/17

В.И.Аксёнов



Министерство безопасности
Российской Федерации

Управление
по Тульской области

Главе администрации
Ленинского района

г. Чикову Н.К.

9.07.92. №

г. Тула

В сентябре 1986 г. Управлению МБ РФ по Тульской области решением исполнительного комитета Ленинского райсовета народных депутатов Тульской области № 10-600, по согласованию с администрацией птицефабрики "Рассвет", выделена для коллективного садоводства земля-неудобий (овраг, расположенный между двумя лесополосами) в районе 500м восточнее д. Дементьево. На указанной территории образовано садоводческое товарищество "Солнечный" с 56 участками, каждый площадью 5-6 соток.

С обеих сторон за лесополосами находится земля, принадлежащая птицефабрике "Рассвет".

В соответствии с Законом РФ "О земельной реформе" и "Земельным кодексом РФ" просим решить вопрос о дополнительном отводе земли садоводческому товариществу "Солнечный" для достижения размеров земельных участков 10 соток, путем выделения с обеих сторон за лесопосадкой вдоль границы кооператива полосы земли шириной 17 метров, что составит около 3 га.

Администрация п/ф "Рассвет" не возражает выделить 3 га пашни из поля № 2 рабочий участок № 8 примыкающего одной стороной к кооперативу "Солнечный".

Начальник Управления

В.И. Аксёнов

Главе администрации Ленинского района
Чикову

Администрация Рассветовского с/поселка не возражает выделить 3 га пашни кооперативу "Солнечный".



186

СВИДЕТЕЛЬСТВО

на право собственности на землю,
бессрочного (постоянного) пользования
землей

Из директивного письма Государственного комитета по земельной реформе и поддержке крестьянских (фермерских) хозяйств от 13.01.92 г. № 3-14/60.

«Свидетельства выдаются гражданам, предприятиям, учреждениям, организациям на основании принятых органами местной администрации решений о предоставлении земельных участков районными (городскими) комитетами по земельной реформе и земельным ресурсам, а в сельских населенных пунктах — руководителями исполнительных органов сельских (поселковых) Советов народных депутатов. При этом свидетельства, выдаваемые исполнительными органами сельских (поселковых) Советов народных депутатов, должны быть завизированы председателем (представителем) районного комитета по земельной реформе и земельным ресурсам...

При наличии планово-картографических материалов вместе со свидетельством выдается чертеж границ, план (выкопировка с плана) землепользования с указанием границ земель, предоставляемых в собственность и пользование.

Свидетельство составляется в двух экземплярах, один из которых выдается гражданину, предприятию, учреждению, организации, второй хранится в органе, выдавшем свидетельство. На этом экземпляре свидетельства гражданин или представитель предприятия, учреждения, организации подписывается в получении первого экземпляра свидетельства.

Свидетельству дается номер, соответствующий порядковому номеру его регистрации...»

СВИДЕТЕЛЬСТВО № 20361

на право собственности на землю, бессрочного
(постоянного) пользования землей

Свидетельство выдано

(наименование или фамилия, имя, отчество

Садоводческое товарищество "Солнечный" УМБ РФ по
с. собственника земли, землепользователя, его местоположение или адрес)

Тульской области
в том, что указанному собственнику, землепользователю решением

от 04.12.1992 г. № 1217 Главы администрации

(наименование органа местной

Ленинского района для ведения индивидуального
администрации) (целевое назначение использования

сада
земель)

Вид пользования землей	Всего, га	в т. ч. с-х угодий	из них					прочих угодий
			пашни	многол. насажд.	зале- жей	сенокосов	паст. бищ	
В собственность	6,8	6,8	6,8	шесть целых, шесть десятых				
из них бесплатно	6,8	6,8	6,8	(29)				
в бессрочное (по- стоянное) поль- зование	6,8	6,8	6,8	— — — — —				

Итого: 6,8 6,8 6,8 — — — — —

Свидетельство составлено в двух экземплярах, из которых первый
выдан Садоводческому товариществу "Солнечный" УМБ РФ
(наименование или ф. и. о. собственника земли, землепользователя)

второй хранится в Комитете по земельной реформе и
(наименование органа, выдавшего свидетельство)

земельным ресурсам Ленинского района
Свидетельство является временным документом и действует до выдачи
государственного акта на право собственности на землю, бессрочное
(постоянное) пользование землей.

М. П. Глава администрации Ленинского района Н.К. ЧИКОВ
(наименование органа, выдавшего

Комитет по земельной реформе (свидетельство)

Дата выдачи свидетельства Председатель В.М. ТОЛКАЧЕВ

(должность, ф., и., о.)

02.02.1993 года

1993 год



Комитет Российской Федерации
по земельным ресурсам и землеустройству

**КОМИТЕТ
ПО ЗЕМЕЛЬНЫМ РЕСУРСАМ
И ЗЕМЛЕУСТРОЙСТВУ
ТУЛЬСКОЙ ОБЛАСТИ**

300600, г. Тула, ул. Тургеневская, 50
Тел. 36-41-24, факс 36-41-24

03.04.97 № 11744-9/426
На № 950 от 28.05.97
7к-3876 от 17.06.97

Управление по Тульской
области

Федеральной службы безопасности
Российской Федерации

Администрация области

Председатель
Л. Н. Протчева
9.07.97

Комитет по земельным ресурсам и землеустройству области сообщает, что материалы подготовки землеустроительного проекта о предоставлении земельного участка Управлению по Тульской области Федеральной службы безопасности Российской Федерации для коллективного садоводства находятся в стадии подготовки.

После получения постановления главы администрации Ленинского района вопрос о закреплении земельного участка будет вынесен на рассмотрение администрации области.

Заместитель председателя комитета

Л. Н. Протчева

Л. Н. Протчева

Муниципальное образование
город Тула
**Муниципальное
казенное учреждение**
**«Центр хранения документов и
обработки информации»**

300002, г. Тула, ул. Демидовская, д. 56, корп. 1
тел. (4872) 39-35-81

ma@cityadm.tula.ru

04.04.2019 № 1928-ЦХДиОИ/им

На № _____

Василенко
Геннадий Анатольевичу

Ул. Мартеновская, д. 7, кв. 2,
г. Тула, 300016

МКУ «Центр хранения документов и обработки информации», рассмотрев Ваш запрос от 17.06.2019 (вх. № 1928-ЦХДиОИ от 17.06.2019), направляет заверенную копию постановления главы администрации Ленинского района Тульской области от 06.05.1998 № 334 «Об изъятии части земель, находящихся в постоянном (бессрочном) пользовании Рассветовского сельского округа и предоставлении их Федеральной службе безопасности РФ по Тульской области под расширение коллективного сада».

Одновременно сообщаем, что списки собственников земельных участков на хранение в МКУ «Центр хранения документов и обработки информации» не поступали.

Приложение: на 2 листах.

Директор



Е.В. Баранова

Исп. Семичева Наталья Николаевна
ведущий архивист архивного отдела
МКУ «Центр хранения документов и
обработки информации»
тел. 72-62-18

РОССИЙСКАЯ ФЕДЕРАЦИЯ

АДМИНИСТРАЦИЯ ЛЕНИНСКОГО РАЙОНА ТУЛЬСКОЙ ОБЛАСТИ

ПОСТАНОВЛЕНИЕ

от 06.05.98 № 334

Об изъятии части земель находящейся в постоянном /бессрочном/ пользовании Рассветовского сельского округа и предоставлении их Федеральной службе безопасности РФ по Тульской области под расширение коллективного сада.

В соответствии с земельным Законодательством, Указом Президента Российской Федерации от 23.04.93г. № 480 "О дополнительных мерах по наделению граждан земельными участками, Уставу муниципального образования "Ленинский район", учитывая согласие землепользователя от 31.03.98г. № 61 и положительное заключение районного Комитета по земельным ресурсам и землеустройству от 24.04.98г. № 95

ПОСТАНОВИТЬ:

1. Изъять в установленном порядке находящегося в постоянном /бессрочном/ пользовании Рассветовского сельского округа земельный участок площадью 3.39 га /пашня/ и предоставить его в бессрочное /постоянное/ пользование Федеральной службе безопасности РФ по Тульской области под расширение коллективного сада при условии реконструкции подвездной дороги к н.п. Дементеево протяженностью 400 м от автомобильной дороги п. Судяково - п. Новый.

Исправляемый участок расположен в районе н.п. Дементеево, с северной стороны примыкает к территории существующего коллективного сада., УФСБ РФ по Тульской области.

2. Федеральной службе безопасности РФ по Тульской области необходимо:

2.1. Приступить к пользованию земельным участком после отвода земель в натуре /на местности/ и составления проекта организации территории коллективного сада.

2.2. Получить документы, удостоверяющие право пользования землей.

2.3. Использовать участок строго по целевому назначению.

2.4. Учесть расположение подземных линейных коммуникаций, а также линий связи и электропередачи.

2.5. Обеспечить охрану окружающей среды, памятников природы, истории и культуры.

3. Просить Губернатора Тульской области - Главу администрации утвердить настоящее постановление.

4. Контроль за исполнением данного постановления возложить на начальника территориального управления администрации Ленинского района /Кузнецов Б.Д./.

5. Постановление вступает в силу с момента его подписания.

Глава муниципального образования "Ленинский район"



А.А. САМОЙЛОВ.



Форм.	134-1
Опись	1
Дело	191
Спр.	32-33



**ГУБЕРНАТОР
ТУЛЬСКОЙ ОБЛАСТИ
ПОСТАНОВЛЕНИЕ**

от 24.07.98 № 320

**О предоставлении земельного участка
Управлению Федеральной службы безопасности по Тульской области**

В соответствии с земельным законодательством Российской Федерации, Указом Президента Российской Федерации от 23 октября 1993 года N 480 "О дополнительных мерах по наделению граждан земельными участками" и в целях развития коллективного садоводства **ПОСТАНОВЛЯЮ:**

1. Принять предложение муниципального образования "Ленинский район" об изъятии земельного участка общей площадью 3,39 га (пашня) из земель, находящихся в ведении Рассветовского сельского округа, и предоставлении его в постоянное пользование Управлению Федеральной службы безопасности по Тульской области для расширения коллективного садоводческого товарищества "Солнечный".

2. Управлению Федеральной службы безопасности по Тульской области (Лебедев В.П.) в соответствии с п.1 данного постановления:

разработать и согласовать с комитетом по архитектуре и градостроительству главного управления строительства, стройиндустрии, дорожного и жилищно-коммунального хозяйства (Шатохин П.А.) проект застройки территории сада;

использовать участок строго по целевому назначению;


обеспечить охрану окружающей среды.

3. Разрешить Управлению Федеральной службы безопасности по Тульской области (Лебедев В.П.) приступить к использованию земельного участка после оформления и регистрации документа, удостоверяющего право на земельный участок.


4. Рекомендовать муниципальному образованию "Ленинский район" (Самошин А.А.) установить контроль за выполнением Управлением Федеральной службы безопасности по Тульской области условий предоставления земельного участка и внести соответствующие изменения в земельно-кадастровую документацию.

5. Постановление вступает в силу с момента подписания.

Губернатор
Тульской области

 В. А. Стародубцев

Исполнитель:
комитет по земельным
ресурсам и землеустройству области


 М. К. Таракбаев
26.06.98

Согласовано:

Аверьянов Н. В.

 (Жуков А. С.) 16.07.98

Попов А. И.

 06.07.98


Быков Г. Т.

 09.07.98


Сомов Н. В.

 02.07.98

Шатохин П. А.

 01.07.98


Миронов А. А.

 20.07.98

Суменков Г. Н.

 09.07.98

Скачкова Н. Н.

 14.07.98

НЕНОРМАТИВНОЕ

Исп. Власов А. Т.

тел. 36-42-48 34-29-21

p296.txt

25.06.98

Государственное учреждение
«Государственный архив Тульской области»

Итого пронумеровано _____
прошито и печатью скреплено _____ листа

Основание: Ф. Р-348 Оп. 1 Д. 276 Л. 103, 104

Верно. _____
Директор _____ Д.Н. Антонов



ЗАЯВЛЕНИЕ

о предоставлении в пользование документов государственного фонда данных,
полученных в результате проведения землеустройства

Заинтересованное лицо Савина Ксения Викторовна

(Ф.И.О. физического лица (полностью) или наименование юридического лица (полностью))

Документ, удостоверяющий личность физического лица

Паспорт 7010 №264506

(наименование, серия, номер, кем и когда выдан)

Отделением УФМС России по Тульской обл. в Богородицком р-не, от 25.05.2011

Адрес постоянного места жительства или преимущественного пребывания

Тульская область, г. Тула, ул. Вильямса, д. 32, кв. 39

(область, город, улица, дом, корпус, квартира, телефон;

в случае временной регистрации указать также ее полный адрес)

Документ, подтверждающий регистрацию юридического лица

(дата и место государственной регистрации, номер документа, подтверждающего факт внесения записи о юридическом лице в ЕГРП)

(адрес (место нахождения) постоянно действующего исполнительного органа юридического лица, в случае его отсутствия – иного органа или лица, имеющих право действовать от имени юридического лица без доверенности)

Документ, подтверждающий полномочия доверенного лица

(наименование, номер, дата)

Прошу предоставить документы: план организации Тульская обл., Ленинский р-н, с/п
Иншинское, СНТ «Солнечный» УМБ РФ

71:14:030323

(при наличии указать кадастровый номер земельного участка)

Документ, подтверждающий право на получение сведений ограниченного доступа

Свидетельство СРО № 2683 от 30.11.2016г.

(наименование, номер, дата, кем и когда выдан)

Объем запрашиваемых документов

Согласие на обработку персональных данных

Даю свое согласие Управлению Росреестра по Тульской области,
зарегистрированного по адресу: 300041, г. Тула, ул. Соффера, д.20А на обработку
(включая сбор, систематизацию, накопление, хранение, уточнение (обновление, изменение),
использование, распространение (в том числе передачу), обезличивание, блокирование,
уничтожение) моих персональных данных: фамилия, имя, отчество, паспортные данные, адрес
проживания, прочие.


Настоящее согласие действует бессрочно и может быть отозвано мной в письменной
форме в любой момент по соглашению сторон.

Подтверждаю, что ознакомлен (а) с положениями Федерального закона от 27.07.2006 №
152-ФЗ «О персональных данных», права и обязанности в области защиты персональных данных
мне разъяснен

Подпись заявителя [подпись] ФИО Савина Ксения Викторовна дата 27.05.2019

Контактный телефон 8-915-682-61-66

(Ф.И.О., подпись сотрудника, принявшего заявление)



ЗАРЕГИСТРИРОВАНО

№ 1298

“27” 05 2019 г.

Савина Ксения Викторовна

Подпись (43/24)

[illegible]

Cur name *Sp-2* C. V. Breckenridge

[illegible]

The image shows a form for a 'Содержание' (Table of Contents) page, which has been crossed out with a large 'X'. The form includes fields for 'Итого' (Total), 'Листов' (Pages), and 'Всего' (Total). The text 'Содержание' is visible at the top, and 'Итого' is at the bottom. The form is divided into sections for 'Листов' and 'Всего'.

СОГЛАСОВАНО
Ген. инж. по эксплуатации
разработчик в проект
Генеральный директор
17-02-1986

Южно-Тулунский
лесороспускной буровой стан

13.09.36. *Corfù*

Expenditure A. 2-11
18.05.11

Наименование: *Импульс* Д.С. Соловьев
Тема: *реализация и развитие* Д.С. Соловьев

1. The first part of the document is a letter from the President of the United States to the Secretary of the Navy, dated 18th March 1899. The letter is addressed to the Secretary of the Navy, Department of the Navy, Washington, D.C. The letter is signed by the President of the United States, William McKinley.

2. The second part of the document is a letter from the Secretary of the Navy to the Secretary of the War, dated 18th March 1899. The letter is addressed to the Secretary of the War, Department of the War, Washington, D.C. The letter is signed by the Secretary of the Navy, John D. Long.

3. The third part of the document is a letter from the Secretary of the War to the Secretary of the Navy, dated 18th March 1899. The letter is addressed to the Secretary of the Navy, Department of the Navy, Washington, D.C. The letter is signed by the Secretary of the War, John M. Schofield.

4. The fourth part of the document is a letter from the Secretary of the Navy to the Secretary of the War, dated 18th March 1899. The letter is addressed to the Secretary of the War, Department of the War, Washington, D.C. The letter is signed by the Secretary of the Navy, John D. Long.

5. The fifth part of the document is a letter from the Secretary of the War to the Secretary of the Navy, dated 18th March 1899. The letter is addressed to the Secretary of the Navy, Department of the Navy, Washington, D.C. The letter is signed by the Secretary of the War, John M. Schofield.

6. The sixth part of the document is a letter from the Secretary of the Navy to the Secretary of the War, dated 18th March 1899. The letter is addressed to the Secretary of the War, Department of the War, Washington, D.C. The letter is signed by the Secretary of the Navy, John D. Long.

7. The seventh part of the document is a letter from the Secretary of the War to the Secretary of the Navy, dated 18th March 1899. The letter is addressed to the Secretary of the Navy, Department of the Navy, Washington, D.C. The letter is signed by the Secretary of the War, John M. Schofield.

8. The eighth part of the document is a letter from the Secretary of the Navy to the Secretary of the War, dated 18th March 1899. The letter is addressed to the Secretary of the War, Department of the War, Washington, D.C. The letter is signed by the Secretary of the Navy, John D. Long.

9. The ninth part of the document is a letter from the Secretary of the War to the Secretary of the Navy, dated 18th March 1899. The letter is addressed to the Secretary of the Navy, Department of the Navy, Washington, D.C. The letter is signed by the Secretary of the War, John M. Schofield.

10. The tenth part of the document is a letter from the Secretary of the Navy to the Secretary of the War, dated 18th March 1899. The letter is addressed to the Secretary of the War, Department of the War, Washington, D.C. The letter is signed by the Secretary of the Navy, John D. Long.

ОАО "Трансгаз" на шельфе Баренцева и Карского
морей при поддержке правительства, Сахалинской
области, Правительства РФ на Дальнем Востоке, на
Камчатке на основе лицензии № 1-57 и других
лицензий, а также других лицензий на
использование, добычу и транспортировку
нефтяных ресурсов.


H. H. Thoreau *H. H. Thoreau*
10. 62. 75.

Согласовано

Comas-Land
H. E. J. M. T.
H. E. J. M. T.
1900
1900

June 1901

П Л А Н
землепользования
 Комитета государственной безопасности СССР
 Управления по Тульской области



№ точ.	Выноски теоретических	Рубки	Меры линий
1			
2	СЗ: 19° 11'		21,30
3	СВ: 64° 29'		71,75
4	СВ: 38° 47'		64,15
5	ЮВ: 80° 13'		169,50
6	ЮЗ: 75° 35'		128,40
7	СВ: 80° 10'		35,60
8	ЮВ: 42° 40'		101,40
9	ЮВ: 61° 35'		64,65
10	СВ: 84° 53'		64,10
11	ЮВ: 73° 36'		71,40
12	ЮВ: 87° 11'		73,80
13	СВ: 86° 50'		69,35
14	ЮВ: 25° 59'		95,40
15	ЮЗ: 87° 56'		131,30
16	ЮЗ: 87° 46'		85,45
17	ЮЗ: 85° 45'		113,10
18	ЮЗ: 78° 45'		31,80
19	СЗ: 76° 24'		28,40
20	СЗ: 54° 46'		88,90
21	СЗ: 55° 21'		77,35
22	СВ: 68° 75'		42,30
23	СЗ: 50° 09'		72,45
24	СЗ: 58° 32'		28,90
25	СЗ: 88° 57'		29,15
26	СЗ: 79° 23'		36,50
1	ЮЗ: 83° 57'		72,10

Описание границ смежных землепользований:

От А до Б о землями гослесфонда

От Б до А о землями птицефабрики "Рассвет"

ГОСАГРОПРОМ	институт "ЦЕНТРИМПРОВЕМ"	РОССИЯ
	Тульский филиал	
Установление границ в натуре произвел	<i>[Signature]</i>	В.М.Шербakov
План границ составил	<i>[Signature]</i>	В.М.Шербakov
План границ освидетельствовал	<i>[Signature]</i>	Т.Я.Трусова
Главный (ведущий) инженер - землеустр		В.М.Толкачев
1986 г.	Масштаб 1:10000	Лист № 1
		Ив. №

ПРОЕКТ

ОРГАНИЗАЦИИ ТЕРРИТОРИИ КОЛЛЕКТИВНОГО САДА
УКГБ СССР ПО ТУЛЬСКОЙ ОБЛАСТИ


СОГЛАСОВАНО:

ИНЖЕНЕР-СТРОИТЕЛЬ






АРХИТЕКТОР

ГЛАВНЫЙ ВРАЧ СЭС

ОПО ЛЕНИНСКОГО РОВД



УСЛОВНЫЕ ОБОЗНАЧЕНИЯ:

-  САДОВЫЙ ДОМ
-  ВОДОНАПОРНАЯ АМБА
-  ПЛОТИНА
-  ДОРОГА
-  ТУАЛЕТ

Начальник Управления КГБ СССР
по Тульской области



П.А. ПОТЕХИН

18 мая 1987г.

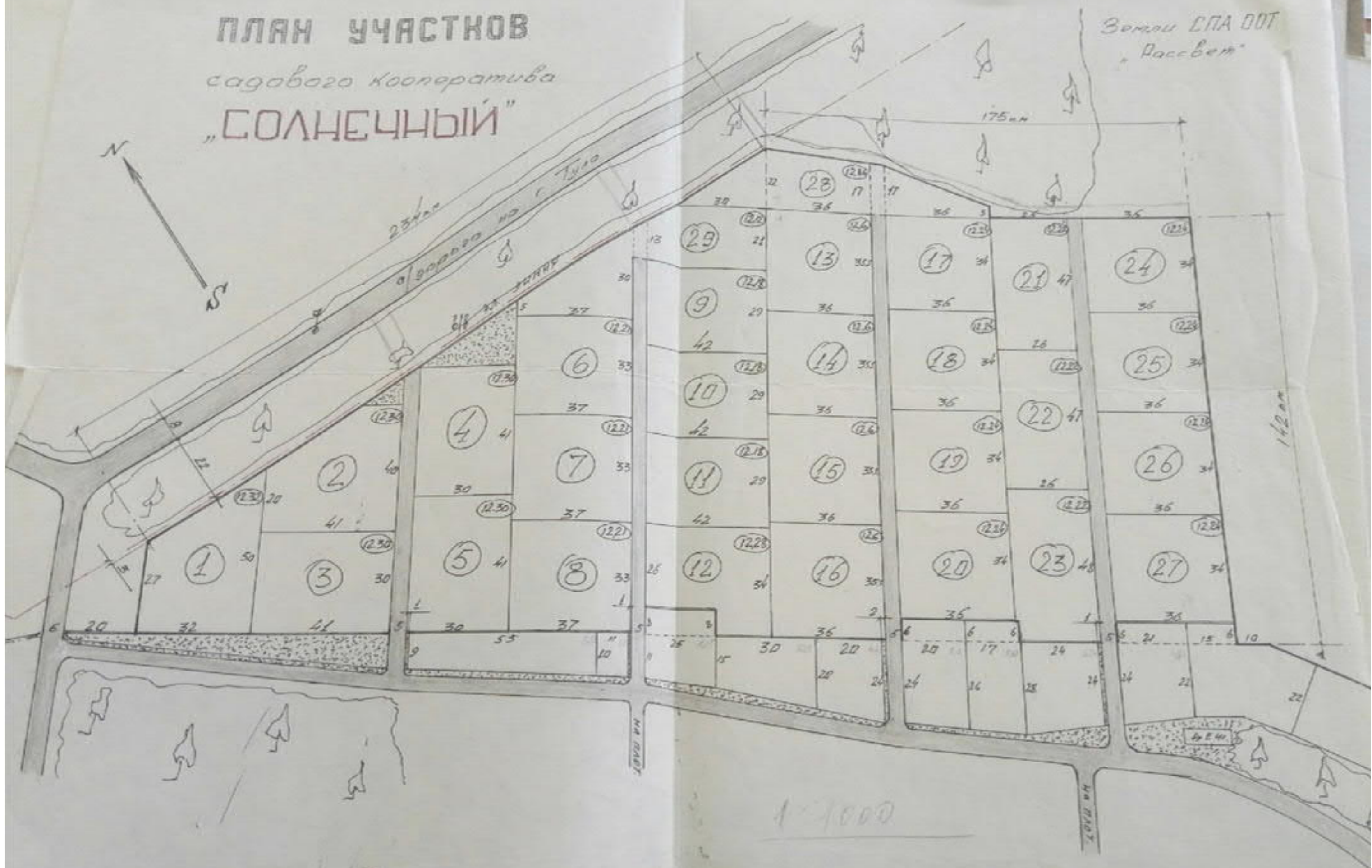
ПРОЕКТ

ОРГАНИЗАЦИИ ТЕРРИТОРИИ КОМПЛЕКСНОГО САДА „СОЛНЕЧНЫЙ“
Управлением МС РМФ по Иркутской области



ПЛАН УЧАСТКОВ садового кооператива „СОЛНЕЧНЫЙ“

Земли СПА ООТ
„Рассвет“



ПРОТОКОЛ № 2
общего собрания членов
СНТ «Солнечный»

Тула

«11» мая 2024 года

Форма проведения: очередное собрание членов СНТ «Солнечный».

Место проведения (адрес): Тула, Привокзальный район, д. Дементеево, СНТ «Солнечный».

Время начала собрания: 11 часов 00 минут.

Время окончания собрания: 12 часов 30 минут.

ПРИСУТСТВОВАЛИ:

84 члена СНТ.

Кворум для решения вопросов повестки дня имеется.

ПОВЕСТКА ДНЯ:

1. Избрание председателя общего собрания членов СНТ «Солнечный» и секретаря общего собрания.
2. Определение порядка проведения общего собрания членов СНТ «Солнечный».
3. Утверждение Проекта межевания территории участков с К№ 71:14:000000:9464 и с К№ 71:14:000000:6092.

Собрание открыл Председатель правления СНТ «Солнечный» Щепанов Е.В.

Рассмотрен вопрос № 1 повестки дня общего собрания:

По первому вопросу повестки дня общего собрания слушали Председателя правления СНТ «Солнечный» Щепанова Е.В., который сообщил, что для ведения собрания необходимо избрать председателя собрания и секретаря.

По первому вопросу повестки дня общего собрания поступили предложения:

Избрать председателем общего собрания членов СНТ Щепанова Е.В.

Избрать секретарем общего собрания Воскова Я.В.

Решение, вынесенное на голосование по 1 вопросу повестки дня общего собрания:

Избрать председателем общего собрания членов СНТ Щепанова Е.В.

Избрать секретарем общего собрания Воскова Я.В.

Результаты голосования по 1 вопросу повестки дня общего собрания:

«ЗА» - 84 голосов, «ПРОТИВ» - 0 голосов, «ВОЗДЕРЖАЛИСЬ» - 0 голосов.

Рассмотрен вопрос № 2 повестки дня общего собрания:

По второму вопросу повестки дня общего собрания поступили предложения:

Поручить ведение протокола общего собрания Председателю общего собрания.

Поручить подсчет голосов секретарю общего собрания.

Решение, вынесенное на голосование по 2 вопросу повестки дня общего собрания:

Поручить ведение протокола общего собрания Председателю общего собрания.

Поручить подсчет голосов секретарю общего собрания.

Результаты голосования по 2 вопросу повестки дня общего собрания:

«ЗА» - 84 голосов, «ПРОТИВ» - 0 голосов, «ВОЗДЕРЖАЛИСЬ» 0 голосов.

Рассмотрен вопрос № 3 повестки дня общего собрания:

По третьему вопросу повестки дня общего собрания слушали Председателя СНТ Щепанова Е.В.:

Собственники 54 участков написали заявление в Правление о присоединении части ЗОП и заключили договора с ООО «Кадастр-Эксперт» на оформление земли. Перераспределение земельного участка с К№71:14:000000:9464 и земельных участков, с К№№71:14:000000:1009, 71:14:000000:10777, 71:14:000000:9489, 71:14:000000:9490, 71:14:030208:405, 71:14:030300:5, 71:14:030300:6, 71:14:030301:2695, 71:14:030323:13, 71:14:030323:67, 71:14:030323:68, 71:14:030323:69, 71:14:030323:72, 71:14:030323:73, 71:14:030323:74, 71:14:030323:75, 71:14:030323:76, 71:14:030323:77, 71:14:030323:81, 71:14:030323:82, 71:14:030323:84, 71:14:030323:85, 71:14:030323:87, 71:14:030323:88, 71:14:030323:89, 71:14:030323:90, 71:14:030323:91, 71:14:030323:92, 71:14:030323:96, 71:14:030323:97, 71:14:030323:101, 71:14:030323:102, 71:14:030323:103, 71:14:030323:105, 71:14:030323:107, 71:14:030323:108, 71:14:030323:110, 71:14:030323:111, 71:14:030323:112, 71:14:030323:114, 71:14:030323:116, 71:14:030323:117, 71:14:030323:118, 71:14:030323:119, 71:14:030323:121, 71:14:030323:124, 71:14:030323:129, 71:14:030323:130, 71:14:030323:131, 71:14:030323:132, 71:14:030323:133, 71:14:030323:134, 71:14:030323:135, 71:14:030323:136, 71:14:030323:151, 71:14:030323:160, 71:14:030323:217, 71:14:030323:379 и перераспределение земельного участка с К№71:14:000000:6092 и земельных участков с К№№71:14:030323:157, 71:14:030323:142. Всеми собственниками с ООО «Кадастр-Эксперт» урегулированы границы присоединяемой части ЗОП. После присоединения части ЗОП к участкам собственников, площади участков с К№№71:14:000000:6092 и 71:14:000000:9464 уменьшатся: К№71:14:000000:6092 с 4 264 кв.м. до 3 389 кв.м.; 71:14:000000:9464 с 70 093 кв.м. до 37 177 кв.м. и соответственно уменьшится налог на ЗОП.

ООО «Кадастр-Эксперт» был подготовлен проект межевания территории СНТ «Солнечный», который необходимо утвердить решением общего собрания. Согласно данному проекту межевания будет утвержден перечень земельных участков, которые перераспределяются с земельными участками общего пользования с К№№71:14:000000:6092 и 71:14:000000:9464, площадь вышеуказанных земельных участков и координаты их границ.

Данный проект межевания будет предоставлен в Администрацию г.Тулы для дальнейшего утверждения с соответствующим комплектом документов. В Администрации данный проект пройдет согласование на публичных слушаниях для окончательного утверждения.

Решение, вынесенное на голосование по 3 вопросу повестки дня общего собрания:

Утвердить Проект межевания территории СНТ «Солнечный» - участков с К№ 71:14:000000:9464 и с К№ 71:14:000000:6092.

Результаты голосования по 3 вопросу повестки дня общего собрания:

«ЗА» - 84 голосов, «ПРОТИВ» - 0 голосов, «ВОЗДЕРЖАЛИСЬ» - 0 голосов.

Решения, принятые общим собранием, а также результаты голосования по ним оглашались на общем собрании.

Председатель общего собрания сообщил, что лица, принявшие участие в общем собрании и зарегистрированные для участия в общем собрании, проголосовали, все вопросы повестки дня общего собрания рассмотрены, решения по ним оглашены, и объявил общее собрание закрытым.

Председатель общего
собрания:



Е.В.Щепанов

Е.В.Щепанов

Секретарь общего собрания:

Я.В.Восков

Я.В.Восков

Список членов СНТ «Солнечный»

№ пп	№ участ- ков	Собственник земельного участка	№ пп	№ участ-ков	Собственник земельного участка
1	1	Сенаторов Н.А.	43	41	Митина Е.Н.
2	2	Паустенбах Т.А.	44	42	Пересторонина А.Р.
3	3	Полянская Н.Б.	45	43	Суркова Т.А.
4	4	Васенин К.И.	46	44	Салихов А.В.
5	5	Зубаков А.И.	47	45	Грачева Н.А.
6	6	Салищева Л.А.	48	46	Марина Л.М.
7	7	Анохина О.Ю.	49	47	Уманская Ю.В.
8	8	Столярова Ю.Ю.	50	48	Козырев В.А.
9	8А	Громова А.А.	51	49	Чаркин Д.П.
10	9	Степанов В.В.	52	50	Демченко Н.И.
11	10	Василенко В.С.	53	51	Жмурин Д.В.
12	11	Амельчев С.Н.	54	52	Щепанов Е.В.
13	12	Ливанов А.В.	55	53	Каменев П.В.
14	13	Ураева Т.В.	56	54	Чиков В.П.
15	14	Макарова Н.П.	57	55	Рюмин В.Н.
16	15	Чеворыкин Ю.П.	58	56	Терещенков Р.С.
17	16	Федонин Ю.С.	59	57	Нестеров В.В.
18	17	Конькова Ю.В.	60	57а	Нестеров П.В.
19	18	Подшибякин И.А.	61	60	Дударев А.Д.
20	19	Семина Л.Н.	62	62	Дворяшин С.В.
21	20	Бессонов В.И.	63	64	Смирнов Н.Н.
22	21	Прозоров А.М.	64	65	Чуканов А.К.
23	22	Розанова Т.В.	65	66	Глухов С.С.
24	23	Жидков Ю.П.	66	68	Орлов Г.И.
25	24	Воскова Е.Д.	67	69	Минчева В.В.
26	25	Балабанов А.Н.	68	70	Харламов В.М.
27	25А	Восков Я.В.	69	71	Васенин К.И.
28	26	Давыдова Е.П.	70	72	Клочков Р.В.
29	27	Юркин В.В.	71	73	Антонова О.В.
30	28	Сурба А.К.	72	74	Кичук С.В.
31	29	Дроздова Е.Е.	73	75	Кичук С.В.
32	30	Чистяков С.А.	74	76	Мосин Г.Н.
33	31	Большаков В.Г.	75	77	Подколзин Е.А.
34	32	Токмакова Т.А.	76	78	Мокриков О.Н.
35	33	Гладков А.Н.	77	79	Котелев В.А.
36	34	Саулин В.А.	78	80	Клейменова Т.А.
37	35	Гладкова Ю.В.	79	81	Мокриков О.Н.

38	36	Карпухин Ю.Н.	80	82	Чугунов Р.В.
39	37	Трофимов И.Б.	81	83	Видов А.А.
40	38	Семенов В.Н.	82	84	Зотов
41	39	Аксенова Л.В.	83	85	Косарев
42	40	Лебедев В.П.	84	86	Богма О.П.

Председатель общего
собрания:

Е.В.Щепанов

Секретарь общего собрания:

Я.В.Восков



**Площадь образуемых земельных участков, вид разрешенного использования
образуемых земельных участков в соответствии с проектом межевания территории**

Условный номер образуемого земельного участка	Площадь образуемого участка, кв.м.	Наименование вида разрешенного использования земельного участка в соответствии с проектом межевания территории	Код	Способ образования земельного участка	Адрес земельного участка
: 3У1	37177	Земельные участки общего назначения	13.0	Перераспределение земельных участков с кадастровыми номерами 71:14:000000:1009, 71:14:000000:10777, 71:14:000000:9464, 71:14:000000:9489, 71:14:000000:9490, 71:14:030208:405, 71:14:030300:5, 71:14:030300:6, 71:14:030301:2695, 71:14:030323:13, 71:14:030323:67, 71:14:030323:68, 71:14:030323:69, 71:14:030323:72, 71:14:030323:73, 71:14:030323:74, 71:14:030323:75, 71:14:030323:76, 71:14:030323:77, 71:14:030323:81, 71:14:030323:82, 71:14:030323:84, 71:14:030323:85, 71:14:030323:87, 71:14:030323:88, 71:14:030323:89, 71:14:030323:90, 71:14:030323:91, 71:14:030323:92, 71:14:030323:96, 71:14:030323:97, 71:14:030323:101,	Тульская область, Ленинский район, СНТ «Солнечный»

:3У1	37177	Земельные участки общего назначения	13.0	71:14:030323:102, 71:14:030323:103, 71:14:030323:105, 71:14:030323:107, 71:14:030323:108, 71:14:030323:110, 71:14:030323:111, 71:14:030323:112, 71:14:030323:114, 71:14:030323:116, 71:14:030323:117, 71:14:030323:118, 71:14:030323:119, 71:14:030323:121, 71:14:030323:124, 71:14:030323:129, 71:14:030323:130, 71:14:030323:131, 71:14:030323:132, 71:14:030323:133, 71:14:030323:134, 71:14:030323:135, 71:14:030323:136, 71:14:030323:151, 71:14:030323:160, 71:14:030323:217, 71:14:030323:379	Тульская область, Ленинский район, СНТ «Солнечный»
:3У2	987	Ведение садоводства	13.2	Перераспределение земельных участков с кадастровыми номерами 71:14:000000:9464, 71:14:030323:131	Тульская область, Ленинский район, СНТ «Солнечный», участок №2
:3У3	764	Ведение садоводства	13.2	Перераспределение земельных участков с кадастровыми номерами 71:14:000000:9464, 71:14:030323:132	Тульская область, Ленинский район, СНТ «Солнечный», участок №2-а
:3У4	772	Ведение садоводства	13.2	Перераспределение земельных участков с кадастровыми номерами 71:14:000000:9464, 71:14:030323:133	Тульская область, Ленинский район, СНТ «Солнечный», участок №3

:3У5	680	Ведение садоводства	13.2	Перераспределение земельных участков с кадастровыми номерами 71:14:000000:9464, 71:14:030323:134	Тульская область, Ленинский район, СНТ «Солнечный», участок №3-а
3У6	1168	Ведение садоводства	13.2	Перераспределение земельных участков с кадастровыми номерами 71:14:000000:9464, 71:14:030323:68	Тульская область, Ленинский район, СНТ «Солнечный», участок №4
:3У7	1353	Ведение садоводства	13.2	Перераспределение земельных участков с кадастровыми номерами 71:14:000000:9464, 71:14:030208:405	Тульская область, Ленинский район, СНТ «Солнечный», участок №5
:3У8	1323	Ведение садоводства	13.2	Перераспределение земельных участков с кадастровыми номерами 71:14:000000:9464, 71:14:030323:110	Тульская область, Ленинский район, СНТ «Солнечный», участок №6
:3У9	1290	Ведение садоводства	13.2	Перераспределение земельных участков с кадастровыми номерами 71:14:000000:9464, 71:14:030323:121	Тульская область, Ленинский район, СНТ «Солнечный», участок №7
:3У10	619	Ведение садоводства	13.2	Перераспределение земельных участков с кадастровыми номерами 71:14:000000:9464, 71:14:030323:217	Тульская область, Ленинский район, СНТ «Солнечный», участок №8
:3У11	1929	Ведение садоводства	13.2	Перераспределение земельных участков с кадастровыми номерами 71:14:000000:9464, 71:14:030323:107	Тульская область, Ленинский район, СНТ «Солнечный», участок №9

:ЗУ12	1934	Ведение садоводства	13.2	Перераспределение земельных участков с кадастровыми номерами 71:14:000000:9464, 71:14:030323:88	Тульская область, Ленинский район, СНТ «Солнечный», участок №10
:ЗУ13	1874	Ведение садоводства	13.2	Перераспределение земельных участков с кадастровыми номерами 71:14:000000:9464, 71:14:030323:73	Тульская область, Ленинский район, СНТ «Солнечный», участок №11
:ЗУ14	1838	Ведение садоводства	13.2	Перераспределение земельных участков с кадастровыми номерами 71:14:000000:9464, 71:14:030323:13	Тульская область, Ленинский район, СНТ «Солнечный», участок №12
:ЗУ15	2035	Ведение садоводства	13.2	Перераспределение земельных участков с кадастровыми номерами 71:14:000000:9464, 71:14:030323:116	Тульская область, Ленинский район, СНТ «Солнечный», участок №13
:ЗУ16	1764	Ведение садоводства	1 113.2	Перераспределение земельных участков с кадастровыми номерами 71:14:000000:9464, 71:14:030323:69	Тульская область, Ленинский район, СНТ «Солнечный», участок №14
:ЗУ17	1843	Ведение садоводства	13.2	Перераспределение земельных участков с кадастровыми номерами 71:14:000000:9464, 71:14:030323:117	Тульская область, Ленинский район, СНТ «Солнечный», участок №15
:ЗУ18	1799	Ведение садоводства	13.2	Перераспределение земельных участков с кадастровыми номерами 71:14:000000:9464, 71:14:030323:151	Тульская область, Ленинский район, СНТ «Солнечный», участок №16

:3Y19	1660	Ведение садоводства	13.2	Перераспределение земельных участков с кадастровыми номерами 71:14:000000:9464, 71:14:030300:6	Тульская область, Ленинский район, СНТ «Солнечный», участок №17
:3Y20	2281	Ведение садоводства	13.2	Перераспределение земельных участков с кадастровыми номерами 71:14:000000:9464, 71:14:030323:82	Тульская область, Ленинский район, СНТ «Солнечный», участок №18
:3Y21	1996	Ведение садоводства	13.2	Перераспределение земельных участков с кадастровыми номерами 71:14:000000:9464, 71:14:030323:72	Тульская область, Ленинский район, СНТ «Солнечный», участок №19
:3Y22	1806	Ведение садоводства	13.2	Перераспределение земельных участков с кадастровыми номерами 71:14:000000:9464, 71:14:030323:76	Тульская область, Ленинский район, СНТ «Солнечный», участок №20
:3Y23	1853	Ведение садоводства	13.2	Перераспределение земельных участков с кадастровыми номерами 71:14:000000:9464, 71:14:030323:103	Тульская область, Ленинский район, СНТ «Солнечный», участок №21
:3Y24	2139	Ведение садоводства	13.2	Перераспределение земельных участков с кадастровыми номерами 71:14:000000:9464, 71:14:030323:97	Тульская область, Ленинский район, СНТ «Солнечный», участок №22
:3Y25	1932	Ведение садоводства	13.2	Перераспределение земельных участков с кадастровыми номерами 71:14:000000:9464, 71:14:030323:90	Тульская область, Ленинский район, СНТ «Солнечный», участок №23

:ЗУ26	2239	Ведение садоводства	13.2	Перераспределение земельных участков с кадастровыми номерами 71:14:000000:9464, 71:14:030323:81	Тульская область, Ленинский район, СНТ «Солнечный», участок №24
:ЗУ27	1224	Ведение садоводства	13.2	Перераспределение земельных участков с кадастровыми номерами 71:14:000000:9464, 71:14:030301:2695	Тульская область, Ленинский район, СНТ «Солнечный», участок №25-а
:ЗУ28	2226	Ведение садоводства	13.2	Перераспределение земельных участков с кадастровыми номерами 71:14:000000:9464, 71:14:030323:89	Тульская область, Ленинский район, СНТ «Солнечный», участок №26
:ЗУ29	1949	Ведение садоводства	13.2	Перераспределение земельных участков с кадастровыми номерами 71:14:000000:9464, 71:14:030323:119	Тульская область, Ленинский район, СНТ «Солнечный», участок №27
:ЗУ30	879	Ведение садоводства	13.2	Перераспределение земельных участков с кадастровыми номерами 71:14:000000:9464, 71:14:000000:1009	Тульская область, Ленинский район, СНТ «Солнечный», участок №29
:ЗУ31	1122	Ведение садоводства	13.2	Перераспределение земельных участков с кадастровыми номерами 71:14:000000:9464, 71:14:030323:379	Тульская область, Ленинский район, СНТ «Солнечный», участок №30
: ЗУ32	2100	Ведение садоводства	13.2	Перераспределение земельных участков с кадастровыми номерами 71:14:000000:9464, 71:14:030323:77	Тульская область, Ленинский район, СНТ «Солнечный», участок №31

:3У33	2500	Ведение садоводства	13.2	Перераспределение земельных участков с кадастровыми номерами 71:14:000000:9464, 71:14:030323:111	Тульская область, Ленинский район, СНТ «Солнечный», участок №32
:3У34	2045	Ведение садоводства	13.2	Перераспределение земельных участков с кадастровыми номерами 71:14:000000:9464, 71:14:030323:85	Тульская область, Ленинский район, СНТ «Солнечный», участок №33
:3У35	1897	Ведение садоводства	13.2	Перераспределение земельных участков с кадастровыми номерами 71:14:000000:9464, 71:14:030323:108	Тульская область, Ленинский район, СНТ «Солнечный», участок №34
:3У36	1958	Ведение садоводства	13.2	Перераспределение земельных участков с кадастровыми номерами 71:14:000000:9464, 71:14:030323:96	Тульская область, Ленинский район, СНТ «Солнечный», участок №35
:3У37	1543	Ведение садоводства	13.2	Перераспределение земельных участков с кадастровыми номерами 71:14:000000:9464, 71:14:030323:75	Тульская область, Ленинский район, СНТ «Солнечный», участок №36
:3У38	1793	Ведение садоводства	13.2	Перераспределение земельных участков с кадастровыми номерами 71:14:000000:9464, 71:14:030323:112	Тульская область, Ленинский район, СНТ «Солнечный», участок №37
:3У39	719	Ведение садоводства	13.2	Перераспределение земельных участков с кадастровыми номерами 71:14:000000:9464, 71:14:030323:135	Тульская область, Ленинский район, СНТ «Солнечный», участок №38

:ЗУ40	1241	Ведение садоводства	13.2	Перераспределение земельных участков с кадастровыми номерами 71:14:000000:9464, 71:14:030323:136	Тульская область, Ленинский район, СНТ «Солнечный», участок №38-а
:ЗУ41	1075	Ведение садоводства	13.2	Перераспределение земельных участков с кадастровыми номерами 71:14:000000:9464, 71:14:030323:129	Тульская область, Ленинский район, СНТ «Солнечный», участок №39
:ЗУ42	1007	Ведение садоводства	13.2	Перераспределение земельных участков с кадастровыми номерами 71:14:000000:9464, 71:14:030323:130	Тульская область, Ленинский район, СНТ «Солнечный», участок №39-а
:ЗУ43	2346	Ведение садоводства	13.2	Перераспределение земельных участков с кадастровыми номерами 71:14:000000:9464, 71:14:030323:74	Тульская область, Ленинский район, СНТ «Солнечный», участок №40
:ЗУ44	1566	Ведение садоводства	13.2	Перераспределение земельных участков с кадастровыми номерами 71:14:000000:9464, 71:14:030323:84	Тульская область, Ленинский район, СНТ «Солнечный», участок №43
:ЗУ45	2422	Ведение садоводства	13.2	Перераспределение земельных участков с кадастровыми номерами 71:14:000000:9464, 71:14:030323:105	Тульская область, Ленинский район, СНТ «Солнечный», участок №44
:ЗУ46	1774	Ведение садоводства	13.2	Перераспределение земельных участков с кадастровыми номерами 71:14:000000:9464, 71:14:030300:5	Тульская область, Ленинский район, СНТ «Солнечный», участок №45

:ЗУ47	1861	Ведение садоводства	13.2	Перераспределение земельных участков с кадастровыми номерами 71:14:000000:9464, 71:14:030323:160	Тульская область, Ленинский район, СНТ «Солнечный», участок №46
:ЗУ48	1588	Ведение садоводства	13.2	Перераспределение земельных участков с кадастровыми номерами 71:14:000000:9464, 71:14:030323:102	Тульская область, Ленинский район, СНТ «Солнечный», участок №48
:ЗУ49	2459	Ведение садоводства	13.2	Перераспределение земельных участков с кадастровыми номерами 71:14:000000:9464, 71:14:030323:114	Тульская область, Ленинский район, СНТ «Солнечный», участок №49
:ЗУ50	1993	Ведение садоводства	13.2	Перераспределение земельных участков с кадастровыми номерами 71:14:000000:9464, 71:14:030323:87	Тульская область, Ленинский район, СНТ «Солнечный», участок №50
:ЗУ51	2500	Ведение садоводства	13.2	Перераспределение земельных участков с кадастровыми номерами 71:14:000000:9464, 71:14:030323:91	Тульская область, Ленинский район, СНТ «Солнечный», участок №51
:ЗУ52	2500	Ведение садоводства	13.2	Перераспределение земельных участков с кадастровыми номерами 71:14:000000:9464, 71:14:030323:67	Тульская область, Ленинский район, СНТ «Солнечный», участок №52
:ЗУ53	1845	Ведение садоводства	13.2	Перераспределение земельных участков с кадастровыми номерами 71:14:000000:9464, 71:14:030323:92	Тульская область, Ленинский район, СНТ «Солнечный», участок №53

:3Y54	2154	Ведение садоводства	13.2	Перераспределение земельных участков с кадастровыми номерами 71:14:000000:9464, 71:14:030323:118	Тульская область, Ленинский район, СНТ «Солнечный», участок №54
:3Y55	2413	Ведение садоводства	13.2	Перераспределение земельных участков с кадастровыми номерами 71:14:000000:9464, 71:14:030323:101	Тульская область, Ленинский район, СНТ «Солнечный», участок №55
:3Y56	1276	Ведение садоводства	13.2	Перераспределение земельных участков с кадастровыми номерами 71:14:000000:9464, 71:14:030323:124	Тульская область, Ленинский район, СНТ «Солнечный», участок №56
:3Y57	1392	Ведение садоводства	13.2	Перераспределение земельных участков с кадастровыми номерами 71:14:000000:9464, 71:14:000000:9490	Тульская область, Ленинский район, СНТ «Солнечный», участок №57
:3Y58	1857	Ведение садоводства	13.2	Перераспределение земельных участков с кадастровыми номерами 71:14:000000:9464, 71:14:000000:10777, 71:14:000000:9489	Тульская область, Ленинский район, СНТ «Солнечный», участок №57-а
:3Y59	1932	Ведение садоводства	13.2	Перераспределение земельных участков с кадастровыми номерами 71:14:000000:6092, 71:14:030323:142	Тульская область, Ленинский район, СНТ «Солнечный», участок №68
:3Y60	1380	Ведение садоводства	13.2	Перераспределение земельных участков с кадастровыми номерами 71:14:000000:6092, 71:14:030323:157	Тульская область, Ленинский район, СНТ «Солнечный», участок №76

:ЗУ61	3389	Земельные участки общего назначения	13.0	Перераспределение земельных участков с кадастровыми номерами 71:14:030323:157, 71:14:000000:6092, 71:14:030323:142	Тульская область, Ленинский район, СНТ «Солнечный»
-------	------	---	------	--	--

Председатель общего
собрания:



С. В. Щепанов

Е. В. Щепанов

Секретарь общего собрания:

Я. В. Восков

Я. В. Восков

40 (с)  10.08.2018
Инста(об)

Савина К. В.

Data 13.12.2024

